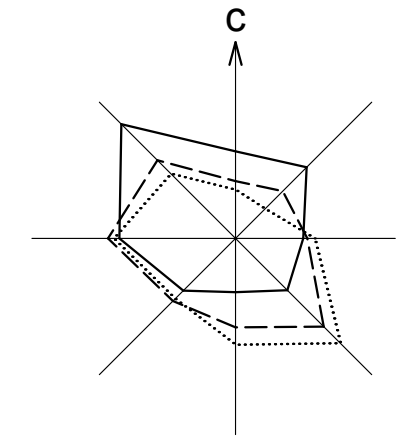






# Схема границ территорий объектов культурного наследия



## Условные обозначения

-  - границы проектируемой территории
-  - существующие здания и сооружения
-  - существующие дороги, проезды с асфальтовым покрытием
-  - металлическое ограждение

## Примечания.

1. Объекты культурного наследия на проектируемой территории отсутствуют.

						<b>ООО "Строитель"</b>			
						Проект планировки территории относительно в части земельного участка с кадастровым номером 73:04:030153:109 и земельного участка с кадастровым номером 73:04:030153:1007			
Изм.	Кол.уч.	Лист	№Док.	Подп.	Дата	Проект планировки территории. Материалы по обоснованию	Стадия	Лист	Листов
Разработал	Мурьев						ППТ	4	
						Схема границ территорий объектов культурного наследия (1:500)	ООО "Симбирскпроект - АМ"		